

HEMA OBMOČIJ LPP

MESTNI IN MEDKRAJEVNI JAVNI LINIJSKI PREVOZ IN INTEGRIRANE POTNIŠKE LINIJE

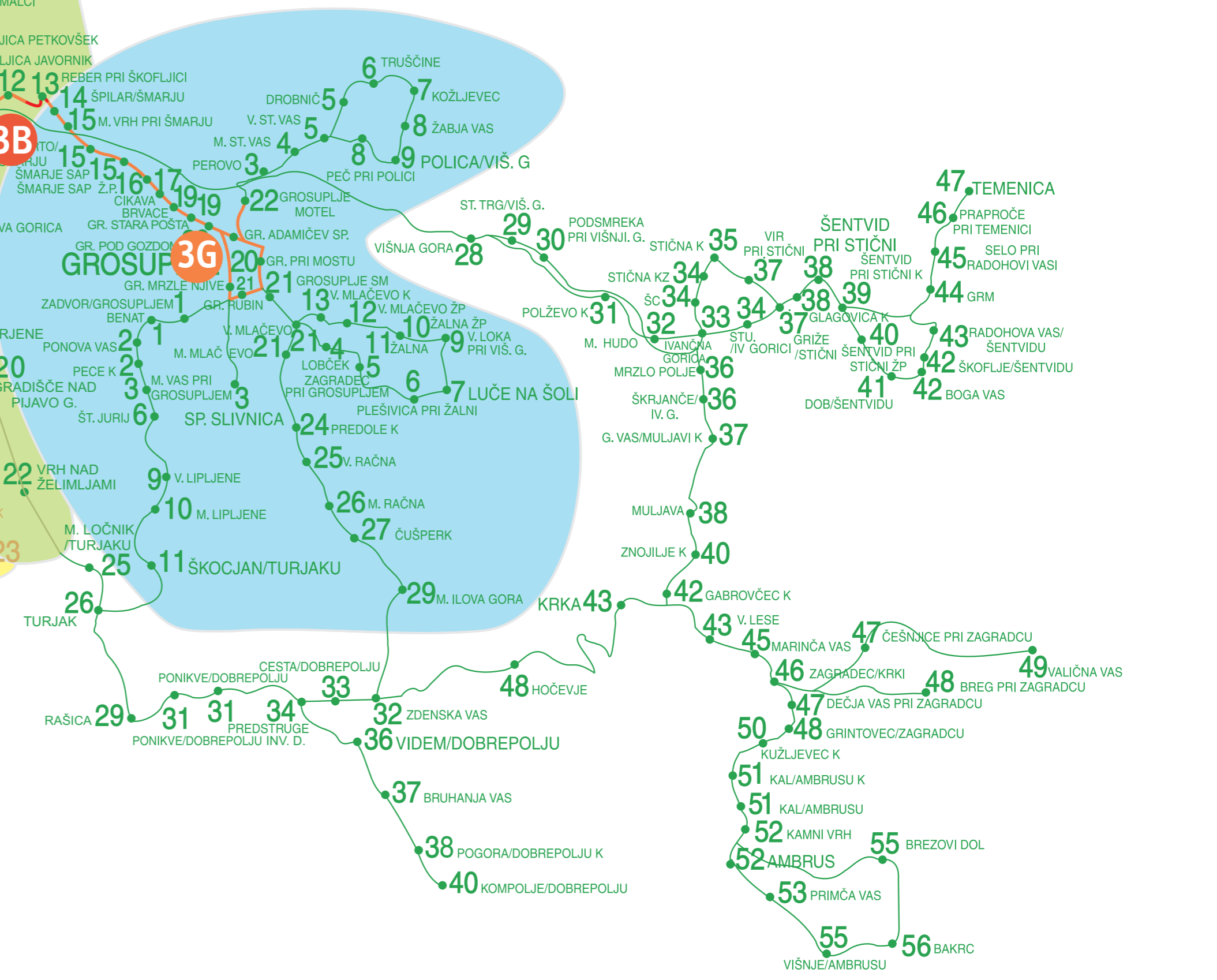
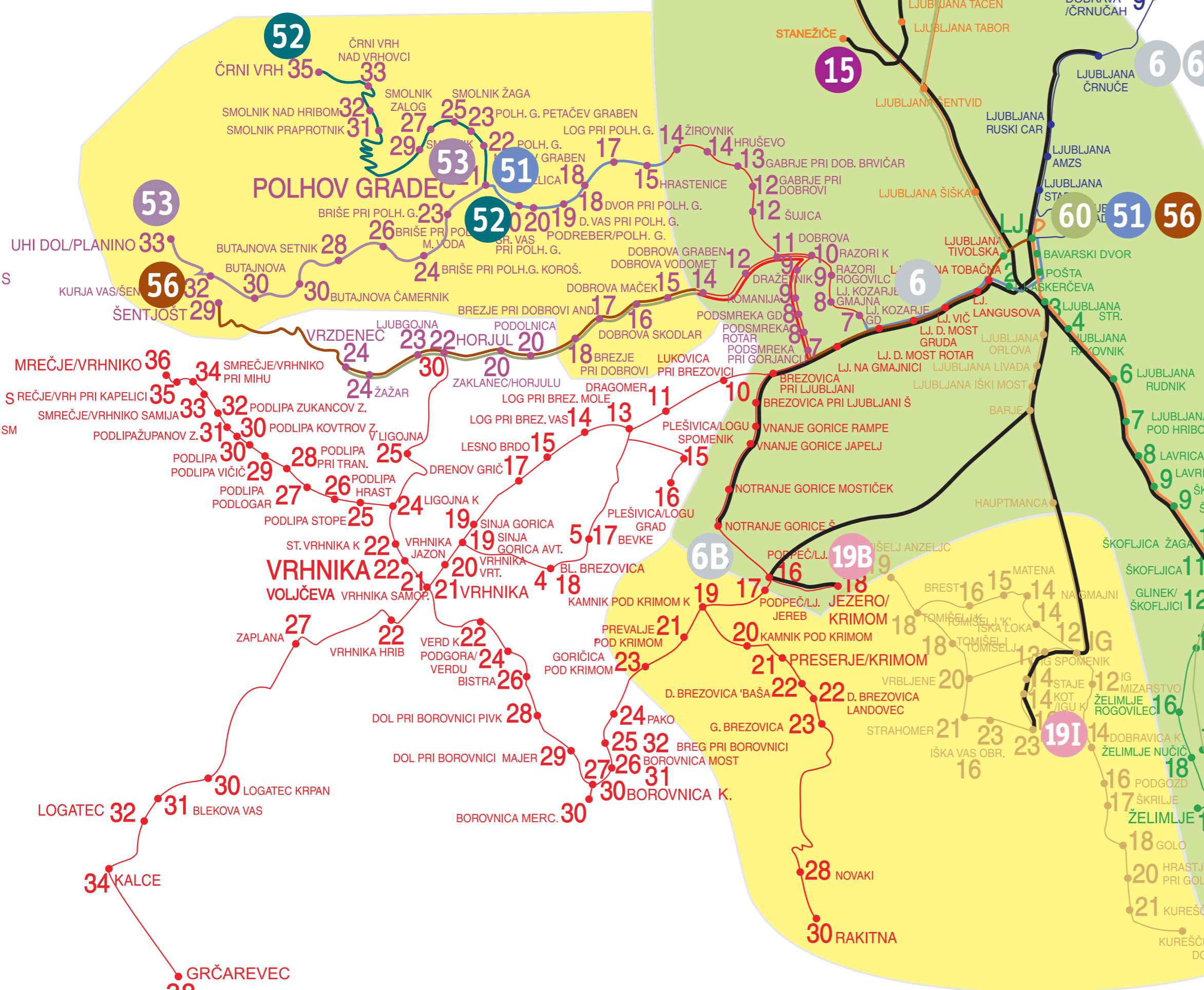
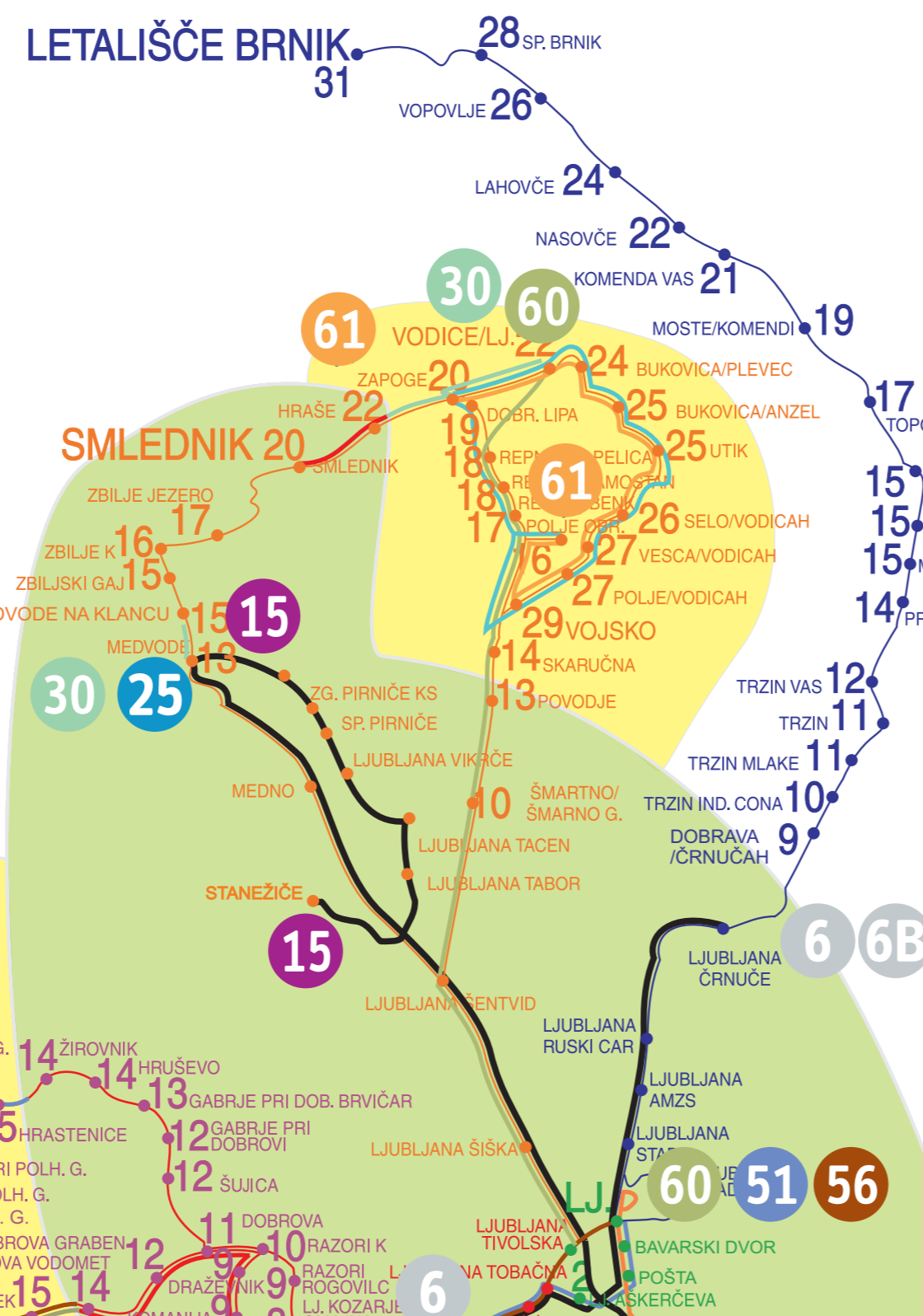


Zapelji se na www.lpp.si

TABELA OBMOČIJ

IZSTOP	MOL	BREZOVIČA 1	BREZOVIČA 2	ŠKOFLJICA	MEDVODE	IŠKA VAS	GROSUPLJE	VODICE	POLHOV GRADEC	DOBROVA
VSTOP										
MOL	1	1	2	1	1	2	3	2	2	1
BREZOVIČA 1	1	1	1	1	1	2	3	2	2	1
BREZOVIČA 2	2	1	1	2	2	2	3	2	2	2
ŠKOFLJICA	1	1	2	1	1	2	2	2	2	1
MEDVODE	1	1	2	1	1	2	3	2	2	1
IŠKA VAS	2	2	2	2	2	1	3	2	2	2
GROSUPLJE	3	3	3	2	3	3	1	3	3	3
VODICE	2	2	2	2	2	2	3	1	2	2
POLHOV GRADEC	2	2	2	2	2	2	3	2	1	2
DOBROVA	1	1	2	1	1	2	3	2	2	1

Pojasnilo za terminske Urbane (mesečne vozovnice) 1, 2 ali 3: vozovnico izbiramo glede na izhodišče potovanja in prestopanje mej občin. Na shemi območij LPP so označena območja 1, 2 in 3, če potujemo iz Mestne občine Ljubljana v smeri primestnih občin. V primeru, da potujemo v drugih smereh (med občinami ali znotraj svojega območja), je potrebno upoštevati TABELO OBMOČIJ.



OZNAKE OBMOČIJ

- 1 Območje 1- uporaba terminske in vrednostne kartice Urbane na linijah mestnega potniškega prometa in na integriranih linijah
- 2 Območje 2- uporaba terminske in vrednostne kartice Urbane na linijah mestnega potniškega prometa in na integriranih linijah
- 3 Območje 3- uporaba terminske in vrednostne kartice Urbane na linijah mestnega potniškega prometa in na integriranih linijah

- 6 Črnuče - Dolgi most
- 3G Bežigrad - Grosuplje
- 15 Stanežiče - Medvode
- 19I Tomačevo - Iška vas
- 6B Črnuče - Notranje Gorice
- 3B Litostroj - Škofljica
- 19B Tomačevo - Jezero
- 25 Zadobrova - Medvode
- 30 Medvode - Vodice
- 51 AP Ljubljana - Polhov Gradec
- 52 Polhov Gradec - Črni Vrh
- 53 Polhov Gradec - Suhi Dol
- 56 AP Ljubljana - Šentjošt
- 60 AP Ljubljana - Vodice
- 61 Zapoge - Polje pri Vodica

— Linije Mestnega potniškega prometa