

Pregled mest, kjer so dostopne informacije o prihodih avtobusov na postajališča LPP


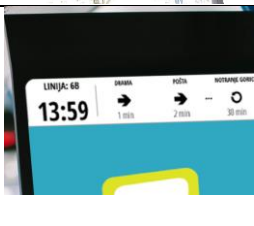
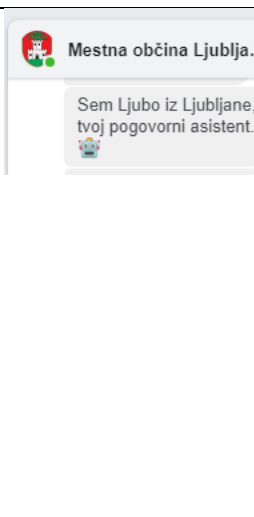
JAVNO PODJETJE LJUBLJANSKI POTNIŠKI PROMET, D.O.O.

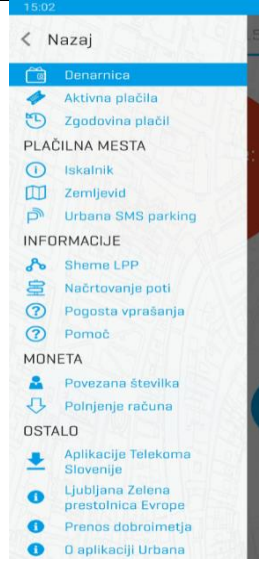
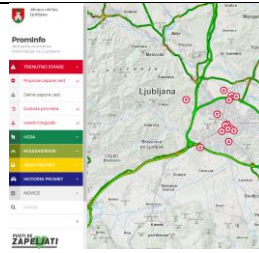
Celovška cesta 160
1000 Ljubljana

T +386 1 58 22 460
F +386 1 58 22 550

E mail@lpp.si
S www.lpp.si

Datum: 19. 3. 2019

Napovedovanje prihodov avtobusov si lahko potnik ogleda:	Kje me najdeš	Prednosti
<ul style="list-style-type: none"> - na postajališčih 		<p>Prikaz prihoda avtobusov je viden na 124 prikazovalnikih na postajališčih LPP. Poleg prihoda so na prikazovalnikih na postajališčih objavljena tudi nujna prometna obvestila in obvozi ter najpomembnejše informacije v povezavi s podjetjem oziroma z vozovnico Urbana.</p>
<ul style="list-style-type: none"> - na zaslonih v avtobusih <p>http://zaslon.si/novi-napovednik-postajalisc-na-zaslonih/</p>		<p>Na 380 zaslonih v 135 avtobusih lahko potniki spremljajo napovedi prihoda avtobusa na naslednji dve postajališči in končno postajališče na liniji, na kateri potujejo, ter napoved prihoda ostalih linij na naslednjem postajališču za lažje prestopanje.</p>
<ul style="list-style-type: none"> - na Facebooku 		<p>S klepetalnim robotom Ljubo iz Ljubljane v Facebookovi aplikaciji Messenger Mestne občine Ljubljana se potniki lahko »pogovarjajo« o avtobusih in njihovih odhodih, o prostih parkiriščih, o sistemu izposoje koles Bicikelj, stanju na cestah, vremenu, odvozu odpadkov itd. Z brskanjem po meniju pa hitro dobijo tudi druge želene informacije o delovanju in projektih MOL.</p> <p>S ključno besedo »LPP« ali vnosom imena postajališča LPP v aplikacijo uporabnik s pomočjo klepetalnega robota Ljuba pridobi informacije o napovedanih prihodih avtobusov na postajališče.</p>

<p>- v mobilni aplikaciji Urbana</p> <p>http://www.lpp.si/enotna-mestna-kartica-urbana/mobilna-aplikacija-urbana</p>		<p>V mobilni aplikaciji Urbana ima potnik svojo denarnico, spremlja aktivna plačila voženj z avtobusi LPP in zgodovino plačil. Potnik lahko poišče lokacije prodajnih mest za nakup vozovnic ali pa najbližji urbanomat ali postajališče. Navedene lokacije lahko poišče prek iskalnika v zemljevidu, znotraj katerega lahko najde tudi napovedi prihodov avtobusov, ki so vezane na posamezno postajališče, ali na potovanje, ki ga želi opraviti. Napovedi so specializirane tako, da izvemo uro odhoda avtobusa, ali pa koliko minut je še do prihoda avtobusa. Na voljo je tudi vpogled v sheme linij in načrtovanje poti znotraj Google Maps Transit. Na voljo so pogosta vprašanja in odgovori ter pomoč. Več informacij lahko potnik pridobi tudi o možnostih kombiniranega potovanja, in sicer izve več o parkiriščih, njihovi zasedenosti, najbližjem parkirišču, pa tudi najbližjem postajališču koles Bicikelj. Parkirnino lahko potnik plača s pomočjo mobilne aplikacije Urbane tudi na daljavo s storitvijo SMS-parking oziroma si prej lahko ogleda cene parkiranja po posameznih območjih. Polnjenje računa na mobilni aplikaciji Urbani lahko poteka prek urbanomata ali Monete. Mobilno aplikacijo Urbana za telefon s sistemom Android 5.0 in več lahko pridobite na Trgovini Play.</p>
<p>- Prominfo</p> <p>https://prominfo.projekti.si/web/</p>		<p>Na portalu Prominfo so dostopne številne ažurirane informacije o prometu in mobilnosti, ki uporabniku pomagajo pri načrtovanju potovanja po Ljubljani. V zemljevidu v aplikaciji je prikazano stanje v prometu, potnik ima vpogled v zapore cest ter gostoto prometa in izredne dogodke. V zemljevidu Ljubljane so prikazana še območja za pešce in območja, kjer je na voljo Kavalir. Potnik v aplikaciji pridobi tudi podatke o lokacijah pitnikov, navedena pa so tudi vsa postajališča avtobusov LPP. S klikom na postajališče pridobi potnik informacijo o odhodu avtobusa, poleg tega pa še informacije o taksijih, parkiriščih in garažnih hišah, P+R, o električnih polnilnicah ter storitvi izposoje električnih avtomobilov v sistemu »car-sharing«. Prek kamer prometa si lahko ogleda pretočnost prometa na obvoznici.</p>

<p>- Google Maps Transit</p> <p>https://maps.google.com/landing/transit/index.html</p>	 <p>Napovedi prihodov avtobusov</p> <p><small>Preverite napovedi prihodov avtobusov v realnem času in promethno situacijo v Ljubljani.</small></p>	<p>Do aplikacije dostopate do na spletni strani www.lpp.si ali preko mobilnega telefona. Google Maps Transit nudijo poenostavljen vpis starta (A) in cilja (B) potovanja. Sistem prikaže trajanje poti in izračun stroška potovanja ter napoved prihodov avtobusov. Ponuja vpogled v več vrst potovanja z različnimi prevoznimi sredstvi.</p>
<p>- vozni redi na e-papirju</p> <p>http://zaslon.si/posodobitev-prikazovalnikov-s-tehnologijo-e-papirja/</p>	 <p>SHEMA LPP</p>	<p>Na nekaterih postajališčih že več let uporabljamo e-papir. Objavljamo ažurno spremenjene vozne rede, pregleden prikaz odhodov avtobusov za 4 ure vnaprej na izbranih postajališčih v centru mesta, in sicer na postajališčih Ajdovščina, Pošta in Konzorcij.</p>
<p>- vozni redi – nalepka – na vseh postajališčih LPP</p>		<p>Statični oziroma načrtovani vozni redi so stalnica, ki je vedno na voljo, tudi v primerih, kadar se pojavijo motnje pri elektronskih prikazih voznih redov in napovedovanj prihodov avtobusov. Ob večjih sezonskih spremembah jih menjamo na več kot 800 postajališčih v Ljubljani in izven nje.</p>
<p>- vozni redi na spletni strani</p> <p>http://www.lpp.si/javni-prevoz/vozni-redi</p>	 <p>Info za uporabnike</p> <p>Vozni redi</p>	<p>Na spletni strani www.lpp.si lahko potnik vsak dan ažurno spremlja vozne rede ter pridobi pregleden prikaz voznih redov za vse linije LPP.</p>
<p>- Potniški center LPP</p>		<p>V Potniškem centru LPP lahko potniki dobijo vse vrste informacij v povezavi z LPP.</p>
<p>- brezplačna telefonska številka</p>	<p>080 18 88 </p>	<p>Informacije v povezavi z LPP so dostopne tudi na splošni brezplačni telefonski številki 080 18 88.</p>